



Viedās administrācijas un
reģionālās attīstības
ministrija


Aktualitātes reģionālajā politikā attiecībā uz lauku teritorijām



Viedās administrācijas un
reģionālās attīstības
ministrija

VARAM aktuālie ar reģionālās politikas ieviešanu saistītie procesi

Reģionālā politika



*Ziņojums par **reģionālās politikas pamatnostādņu 2021. - 2027. īstenošanu***



Administratīvi teritoriālās reformas novērtējums (2026.g.)



Rīcības plāna Latvijas Austrumu pierobežas ekonomiskajai izaugsmei un drošības stiprināšanai 2025.–2027. gadam izpilde un īstenošanas uzraudzība. Aktualizācija



Viedās administrācijas un
reģionālās attīstības
ministrija

Latvijas reģionālā politika 2021.–2027. gadam

Reģionālā IKP starpība – četrus mazāk attīstīto plānošanas reģionu vidējais IKP uz vienu iedzīvotāju līmenis pret augstāk attīstīto plānošanas reģionu, % – 55%

Reģionālās politikas mērķis ir visu reģionu potenciāla attīstība un sociālekonomisko atšķirību mazināšana, stiprinot to iekšējo un ārējo konkurētspēju, kā arī nodrošinot teritoriju specifikai atbilstošus risinājumus apdzīvotuma un kvalitatīvas dzīves vides attīstībai

A. Uzņēmējdarbības vides uzlabošana reģionos

A1. Vietas sagatavošana uzņēmējam un to produktivitāte

Privāto investīciju piesaiste plānošanas reģionos – četrus mazāk attīstīto plānošanas reģionu vidējais līmenis pret augstāk attīstīto plānošanas reģionu, % – 45%

A2. Cilvēkkapitāla piesaiste reģionos

Darba algas plānošanas reģionos – četrus mazāk attīstīto plānošanas reģionu vidējais līmenis pret augstāk attīstīto plānošanas reģionu, % – 89%

B. Pakalpojumu efektivitātes uzlabošana reģionos

B1. Pakalpojumu nodrošināšana reģionos atbilstoši demogrāfijas izaicinājumiem

Pašvaldību pakalpojumu efektivitāte – izmaksas uz klientu – % izmaksu samazinājums pašvaldības sniegtajam pakalpojumam – 10%

B2. Sasniedzamība un dzīves vide reģionos

Pašvaldības pakalpojumu pieejamība – klientu skaits – % klientu pieaugums pašvaldības pakalpojumam – 10%

B3. Plānošanas reģionu un pašvaldību administrācijas darba efektivitāte




Viedās administrācijas un
reģionālās attīstības
ministrija

Lauku telpa reģionālajā politikā

- Lauku telpa ir **būtiska Latvijas ekonomiskās, sociālās un teritoriālās noturības sastāvdaļa**
- **Galvenie izaicinājumi:** depopulācija, darbaspēka trūkums un pakalpojumu pieejamība
- **Attīstības pamatā** – spēcīgi attīstības centri, sasniedzami pakalpojumi un kvalitatīva dzīves vide

Lauku un pilsētu teritoriju īpatsvars plānošanas reģionos

Lauki - pagasti un pilsētas ar iedzīvotāju skaitu zem 5000, RAIM, 2024.

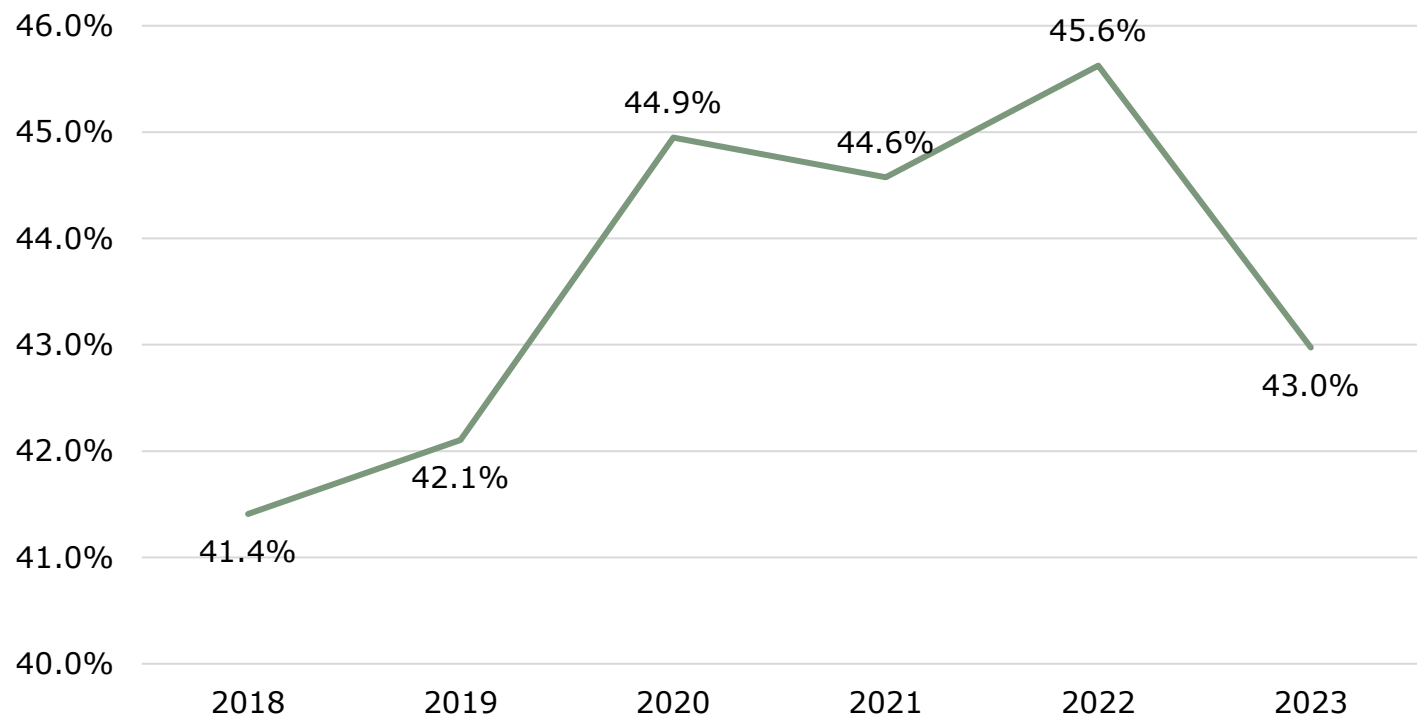




Viedās administrācijas un
reģionālās attīstības
ministrija

Novērtējums par reģionālās politikas izpildi – reģionālās attīstības tendences (1)

Reģionālā IKP starpība,%



Četru **mazāk attīstīto plānošanas reģionu** (Latgales, Vidzemes, Zemgales, Kurzemes) vidējais IKP uz vienu iedzīvotāju līmenis **pret augstāk attīstītā plānošanas reģiona** (Rīgas) IKP uz vienu iedzīvotāju sasniedz **43,0%** (2023. gada dati uzrāda reģionālo atšķirību palielināšanās Krievijas pilna mēroga agresijas kara pret Ukrainu ietekmē)

Avots: VARAM aprēķins pēc CSP datiem.

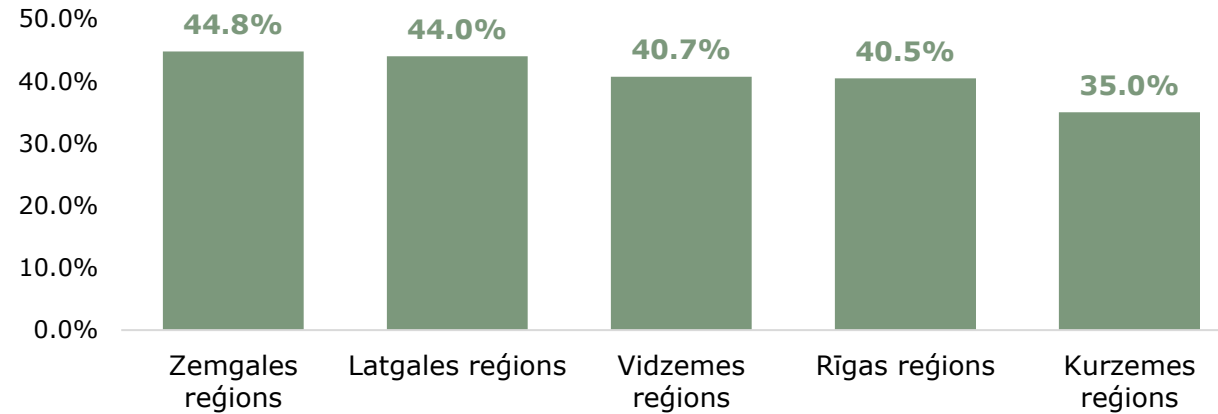
* Atbilstoši aktuālākajām plānošanas reģionu robežām (uz RPP 2021–2027 apstiprināšanas brīdi spēkā bija vecās PR teritorijas).



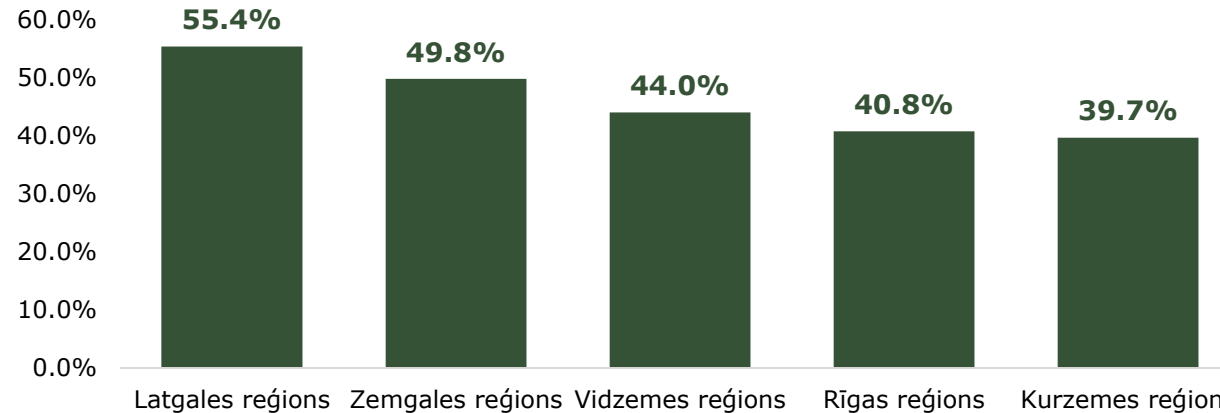
Viedās administrācijas un
reģionālās attīstības
ministrija

Novērtējums par reģionālās politikas izpildi – reģionālās attīstības tendences (2)

IKP kopējā apjoma pieaugums 2018.–2023.gadā, %



IKP uz vienu iedzīvotāju pieaugums 2018.–2023.gadā, %





Viedās administrācijas un
reģionālās attīstības
ministrija

Reģionālo politiku ietekmējošie faktori



Reģionālā politika ir **starpnozarū atbildība**. Svarīga ir nozaru ministriju gatavība sniegt ieguldījumu reģionālās politikas mērķa sasniegšanā.



Nav pietiekams finansējums atbilstoši Reģionālas politikas pamatnostādņēs plānotajam finansējuma apmēram – attiecīgi **nebūs iespējams** pilnā mērā **sasniegt** Reģionālas politikas pamatnostādņēs **noteiktos rezultātus**



Teritoriāli integrētas pieejas trūkums. Pašvaldību un to institūciju, kā finansējuma saņēmēju, investīciju (ES fondu un citu finanšu instrumentu) integrēta plānošana un īstenošana VARAM nodrošinātu to koncentrāciju prioritārajiem investīciju virzieniem un elastību īstenošanas laikā



PFIS netiek uzskatīta par reģionālās attīstības instrumentu. Nepieciešama ciešāka sadarbība PFI līdzekļu plānošanā/piešķiršanā



Nacionālā reģionālās attīstības fonda trūkums – reģionālās **politikas pasākumi tiek īstenoti ar ES fondu finansējumu**

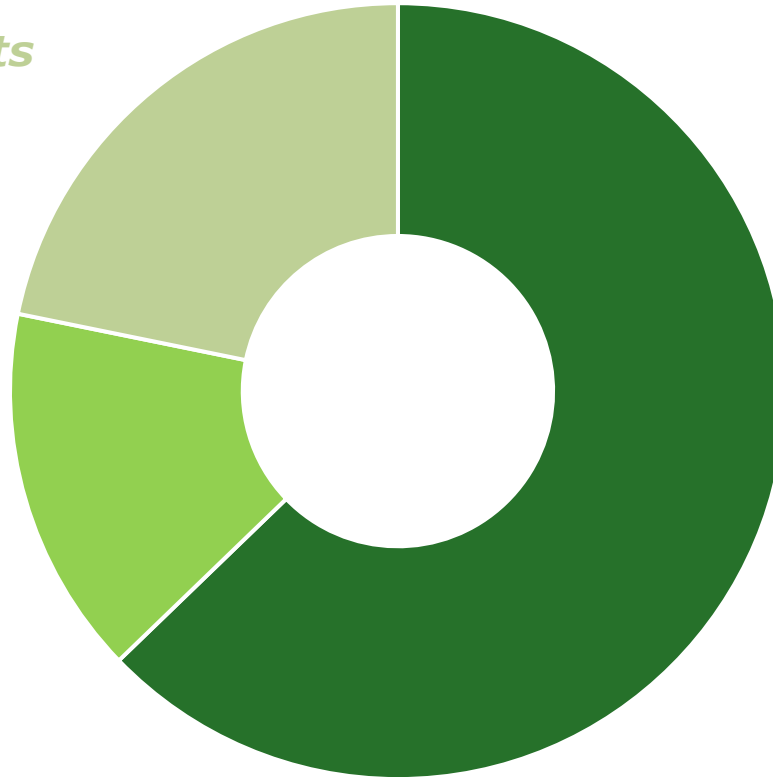


Viedās administrācijas un
reģionālās attīstības
ministrija

VARAM piedāvāto reformu un investīciju prioritāšu 2028.-2034. gadam indikatīvais finansējums

*Digitāli noturīgas valsts
veidošana digitālajā
laikmetā*
EUR 650,000,000

*Dabas resursu pārvaldība
atbilstoši pilnveidotajam
tiesiskajam regulējumam*
EUR 459,600,000



*Teritoriju noturība,
Latvijas reģionālās
politikas ietvaros mazinot
ārējo faktoru ietekmi uz
teritoriju attīstību*
EUR 1,871,791,050

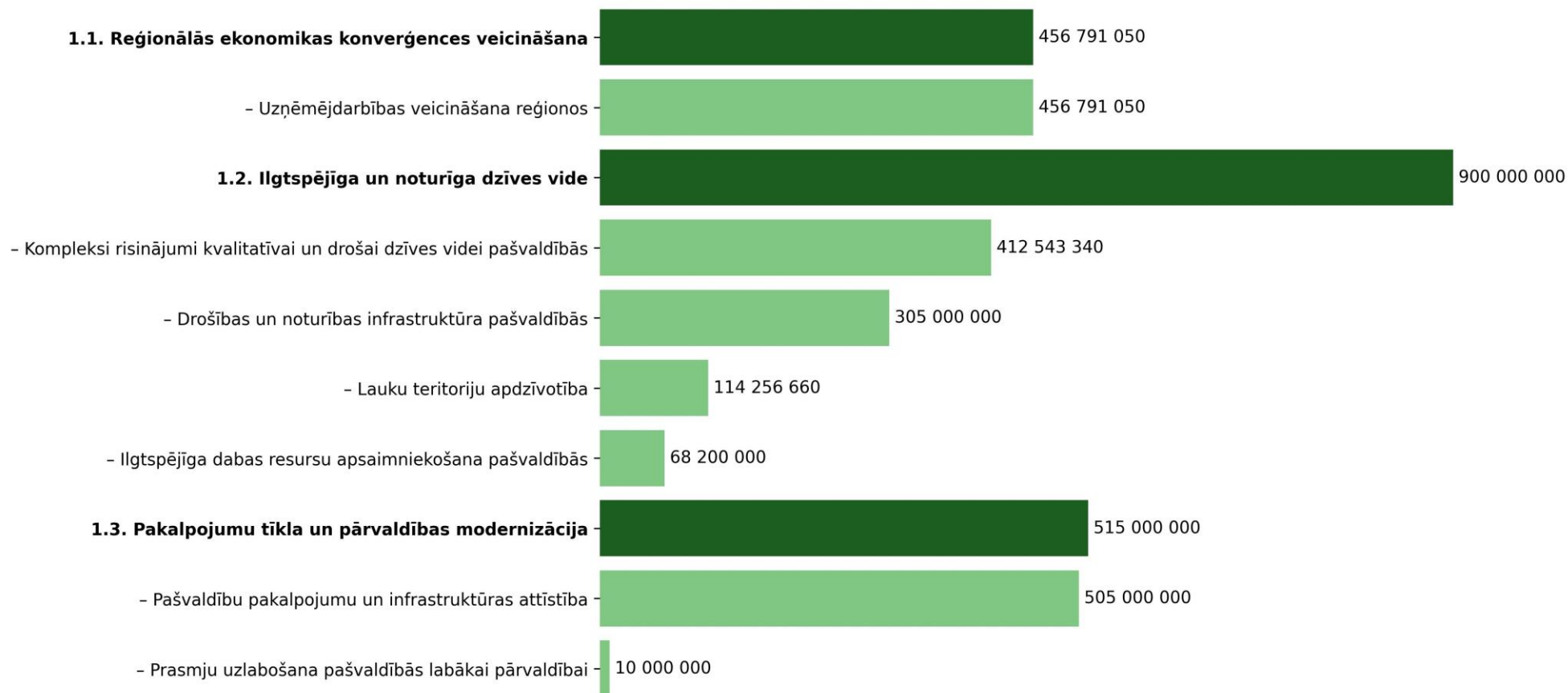


Viedās administrācijas un
reģionālās attīstības
ministrija

VARAM piedāvātā reforma un investīciju prioritātes 2028.-2034. gadam reģionālās attīstības jomā

REFORMA: Teritoriju noturība, Latvijas reģionālās politikas ietvaros mazinot ārējo faktoru ietekmi uz teritoriju attīstību

Investīciju prioritātes un to apakšpasākumi



Inestīciju apjoms, indikatīvi (euro)



Viedās administrācijas un
reģionālās attīstības
ministrija

Līdzdalības budžeta platforma - iedzīvotāju iesaiste vietējās attīstības lēmumos



PAZIŅOJUMU SAŅEMŠANA

Ienāc GeoLatvija.lv un piesakies paziņojumu saņemšanai par projekta iesniegšanas un balsošanas sākšanos.



PROJEKTU IESNIEGŠANA

Ērti iesniedz savu projekta ideju.



BALSOŠANA PAR PROJEKTIEM

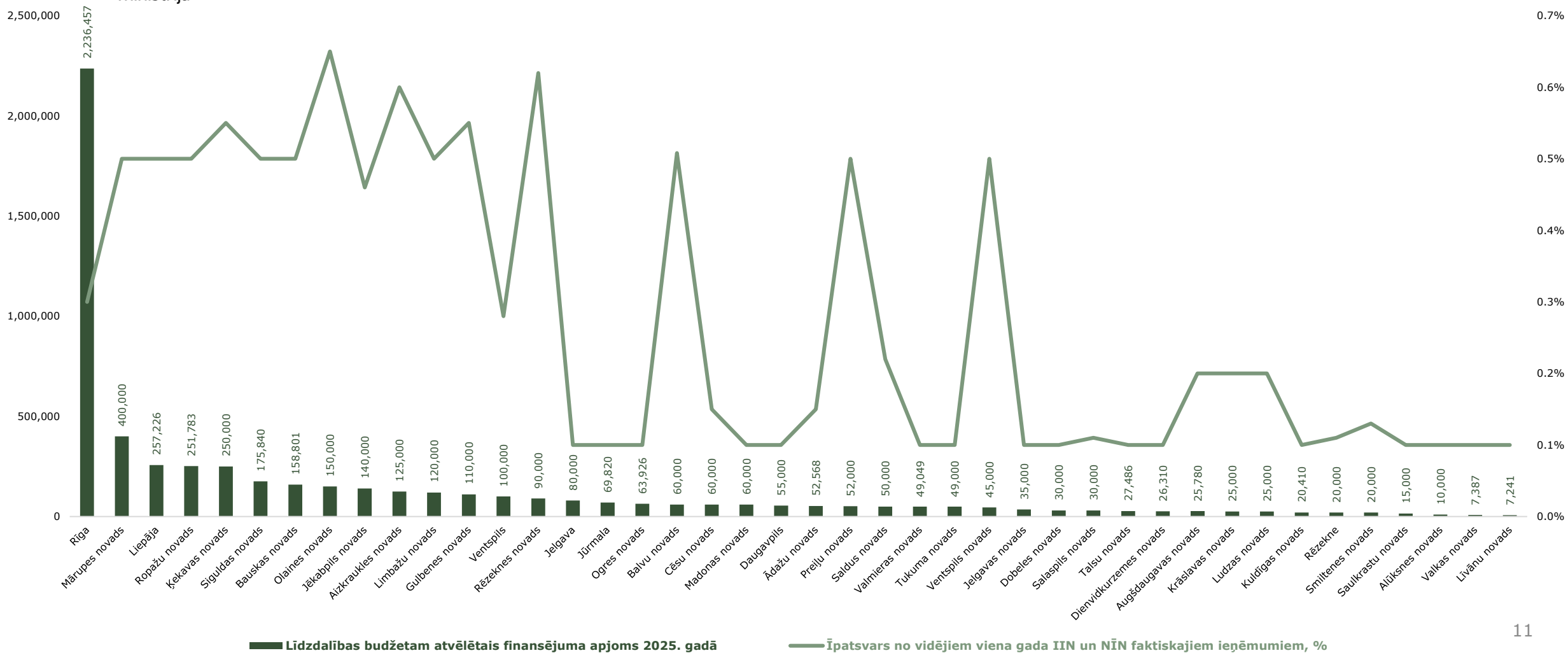
Nobalso par, Tavuprāt, labākajiem projektiem!

The screenshot displays the GeoLatvija.lv website interface. At the top, there is a navigation bar with the logo 'GEO Latvija.lv' and several menu items: 'Teritorijas izmantošana', 'Līdzdalības budžets' (highlighted), 'Ģeoprodukti', 'Pieklūstamība', and 'Izvēlne'. Below the navigation bar is a search bar with the text 'Meklēt' and a magnifying glass icon. The main content area features a map of Riga with several green location pins. A sidebar on the left contains a menu with options: 'Projekti', 'Meklēt', 'Iesniegt projektu', and 'Saņemt paziņ.'. In the foreground, a project card is displayed with a vibrant image of a park scene featuring a large tree and a bench. The card title is 'Draudzīgie soliņi parkā'. Below the image, there is a green 'Balsot' button and a link 'Skatīt aprakstu'. At the bottom of the page, there is a footer with copyright information: '© 2025 Valsts digitālās attīstības aģentūra', and links for 'Privātuma politika', 'Sikdatnes', and 'Par GeoLatvija.lv'.



LĪDZDALĪBAS BUDŽETS PAŠVALDĪBĀS 2025. GADA KOPĒJAIS APJOMS UN ĪPATSVARŠ

Viedās administrācijas un
regionālās attīstības
ministrija

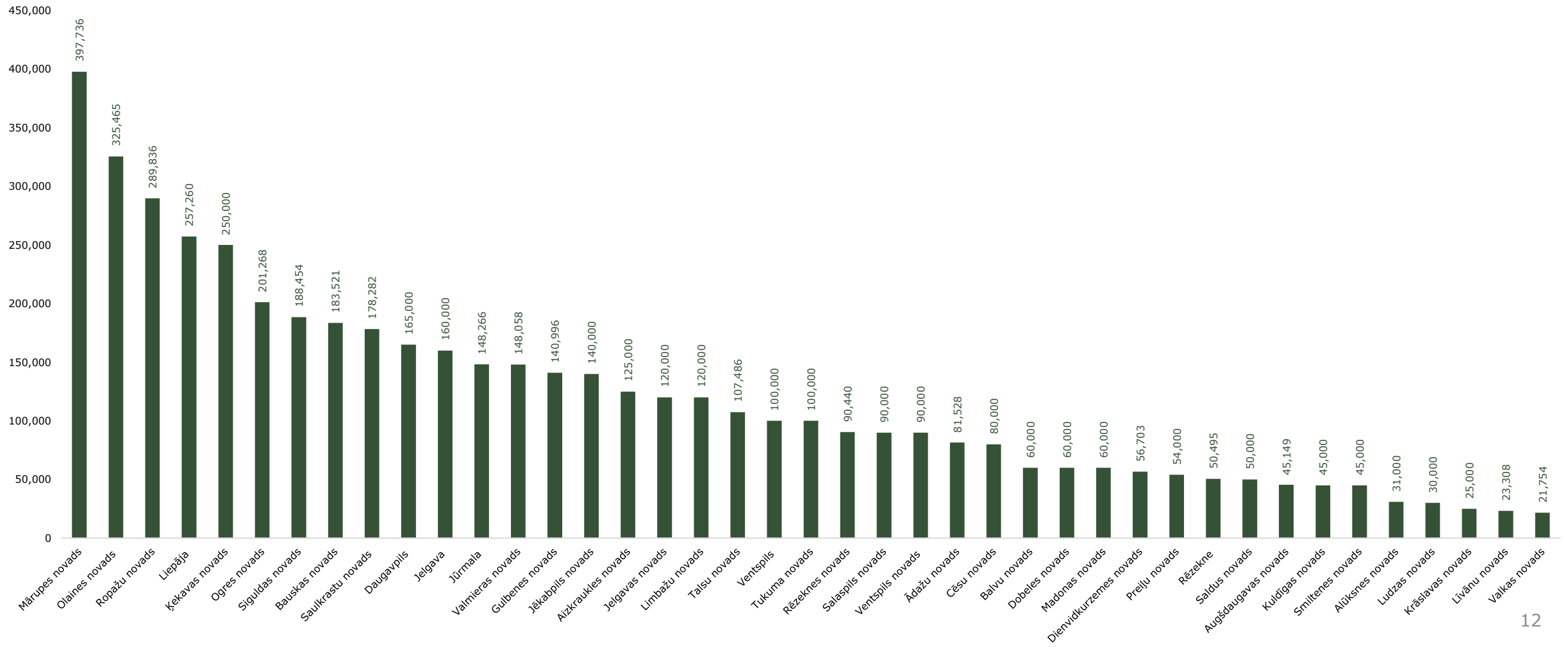




LĪDZDALĪBAS BUDŽETS PAŠVALDĪBĀS

2026. GADA KOPĒJAIS APJOMS

Viedās administrācijas un
reģionālās attīstības
ministrija





Viedās administrācijas un
reģionālās attīstības
ministrija

Paldies!

